

Управление Федеральной службы государственной регистрации, кадастра и картографии по Вологодской области
полное наименование органа регистрации прав

Выписка из Единого государственного реестра недвижимости об основных характеристиках и зарегистрированных правах на объект недвижимости

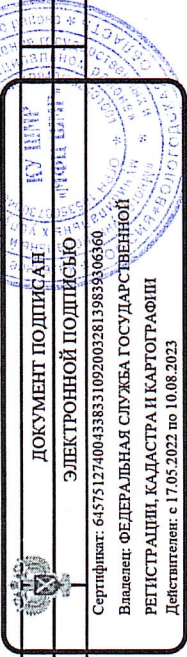
Сведения об основных характеристиках объекта недвижимости

В Единый государственный реестр недвижимости внесены следующие сведения:

Раздел 1 Лист 1			
Помещение			
вид объекта недвижимости			
Лист № 1 раздела 1	Всего листов раздела 1: 2	Всего разделов: 2	Всего листов выписки: 4
30.12.2022г.			
Кадастровый номер: 35:23:0205014:1095			
Номер кадастрового квартала: 35:23:0205014			
Дата присвоения кадастрового номера: 25.03.2014			
Ранее присвоенный государственный учетный номер: Инвентарный номер 756; Условный номер 35-35-14/019/2011-134			
Местоположение: Вологодская область, Шекнинский район, р.п.Шексна, ул.Груда, д.19, пом.10-13			
Площадь, м2: 53.8			
Назначение: Нежилое помещение			
Наименование: нежилое помещение			
Номер, тип этажа, на котором расположено помещение, машино-место: Этаж № 1			
Вид жилого помещения: данные отсутствуют			
Кадастровая стоимость, руб.: 237009.94			
Кадастровые номера иных объектов недвижимости, в пределах которых расположен объект недвижимости: данные отсутствуют			
Виды разрешенного использования: данные отсутствуют			
Сведения об отнесении жилого помещения к определенному виду жилых помещений специализированного жилищного фонда, к жилищным помещениям наемного дома социального использования или наемного дома коммерческого использования: данные отсутствуют			
Статус записи об объекте недвижимости: Сведения об объекте недвижимости имеют статус "актуальные, ранее учтенные"			
Особые отметки: Сведения, необходимые для заполнения раздела: 5 - План расположения помещения, машино-места на этаже (плане этажа), отсутствуют.			

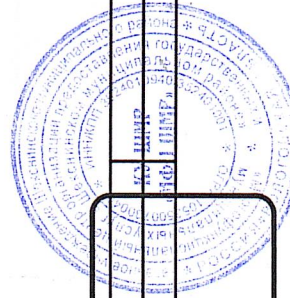
полное наименование должности

инициалы, фамилия



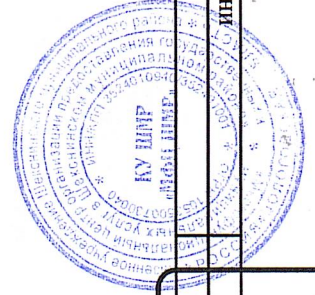
Помещение			
вид объекта недвижимости			
Лист № 2 раздела 1	Всего листов раздела 1: 2	Всего разделов: 2	Всего листов выписки: 4
30.12.2022г.			
Кадастровый номер: 35:23:0205014:1095			
Получатель выписки: Литвинова Оксана Леонидовна (представитель правообладателя), Правообладатель: от имени заявителя Общество с ограниченной ответственностью "ШекснаСити", 3524016532			

ПОЛНОЕ НАИМЕНОВАНИЕ ДОЛЖНОСТИ	
ДОКУМЕНТ ПОДПИСАН	
ЭЛЕКТРОННОЙ ПОДПИСЬЮ	
Сертификат: 64575127400433833109200328139839306360	
Владелец: ФЕДЕРАЛЬНАЯ СЛУЖБА ГОСУДАРСТВЕННОЙ	
РЕГИСТРАЦИИ, КАДАСТРА И КАРТОГРАФИИ	
Действителен: с 17.05.2022 по 10.08.2023	
ИНИЦИАЛЫ, ФАМИЛИЯ	



Цомещение			
вид объекта недвижимости			
Лист № 2 раздела 2	Всего листов раздела 2: 2	Всего разделов: 2	Всего листов выписки: 4
30.12.2022г.			
Кадастровый номер: 35:23:0205014:1095			

	ведения о внесении изменений или дополнений в регистрационную запись об ипотеке:	ведения о внесении изменений или дополнений в регистрационную запись об ипотеке:
6	Заявления в судебном порядке права требования:	данные отсутствуют
7	Сведения о возражении в отношении зарегистрированного права:	данные отсутствуют
8	Сведения о наличии решения об изъятии объекта недвижимости для государственных и муниципальных нужд:	данные отсутствуют
9	Сведения о невозможности государственной регистрации без личного участия правообладателя или его законного представителя:	данные отсутствуют
10	Правопритязания и сведения о наличии поступивших, но не рассмотренных заявлений о проведении государственной регистрации права (перехода, прекращения права), ограничения права или обременения объекта недвижимости, сделки в отношении объекта недвижимости:	отсутствуют



ПОЛНОЕ наименование должности	
ДОКУМЕНТ ПОДПИСАН	
ЭЛЕКТРОННОЙ ПОДПИСЬЮ	
Сертификат: 64575127400433833109200328139839306360 Владелец: ФЕДЕРАЛЬНАЯ СЛУЖБА ГОСУДАРСТВЕННОЙ РЕГИСТРАЦИИ, КАДАСТРА И КАРТОГРАФИИ Действителен: с 17.05.2022 по 10.08.2023	
инициалы, фамилия	