


Управление Федеральной службы государственной регистрации, кадастра и картографии по Вологодской области
полное наименование органа регистрации прав

Выписка из Единого государственного реестра недвижимости об основных характеристиках и зарегистрированных правах на объект недвижимости

Сведения об основных характеристиках объекта недвижимости

В Единый государственный реестр недвижимости внесены следующие сведения:

Помещение		Раздел 1 Лист 1	
вид объекта недвижимости			
Лист № 1 раздела 1	Всего листов раздела 1: 1	Всего разделов: 3	Всего листов выписки: 4
16.12.2024г.			
Кадастровый номер:	35:03:0000000:1097		
Номер кадастрового квартала:	35:03:0000000		
Дата присвоения кадастрового номера:	28.08.2024		
Ранее присвоенный государственный учетный номер:	данные отсутствуют		
Адрес:	Российская Федерация, Вологодская область, муниципальный округ Белозерский, город Белозерск, переулок Южный, дом 3, квартира 11		
Площадь, м ² :	44.4		
Назначение:	Жилое		
Наименование:	данные отсутствуют		
Номер, тип этажа, на котором расположено помещение, машино-место	Этаж № 2		
Вид жилого помещения:	Квартира		
Кадастровая стоимость, руб:	651195.71		
Кадастровые номера иных объектов недвижимости, в пределах которых расположен объект недвижимости:	35:03:0000000:1080		
Виды разрешенного использования:	данные отсутствуют		
Сведения об отнесении жилого помещения к определенному виду жилых помещений специализированного жилищного фонда, к жилым помещениям наемного дома социального использования или наемного дома коммерческого использования:	данные отсутствуют		
Статус записи об объекте недвижимости:	Сведения об объекте недвижимости имеют статус "актуальные"		
Особые отметки:	данные отсутствуют		
Получатель выписки:	Администрация Белозерского муниципального округа (представитель правообладателя), Правообладатель: от имени заявителя Гавриловой Дарьи Александровны		

	ДОКУМЕНТ ПОДПИСАН ЭЛЕКТРОННОЙ ПОДПИСЬЮ
Сертификат: 009F0BDC181A023B645971E2579BFB50 Владелец: ФЕДЕРАЛЬНАЯ СЛУЖБА ГОСУДАРСТВЕННОЙ РЕГИСТРАЦИИ, КАДАСТРА И КАРТОГРАФИИ Действителен с 02.08.2024 по 26.10.2025	инициалы, фамилия

полное наименование должности

Выписка из Единого государственного реестра недвижимости об основных характеристиках и зарегистрированных правах на объект недвижимости
Сведения о зарегистрированных правах

Помещение		
вид объекта недвижимости		
Лист № 1 раздела 2	Всего листов раздела 2: 1	Всего разделов: 3
		Всего листов выписки: 4
16.12.2024г.		
Кадастровый номер: 35:03:0000000:1097		

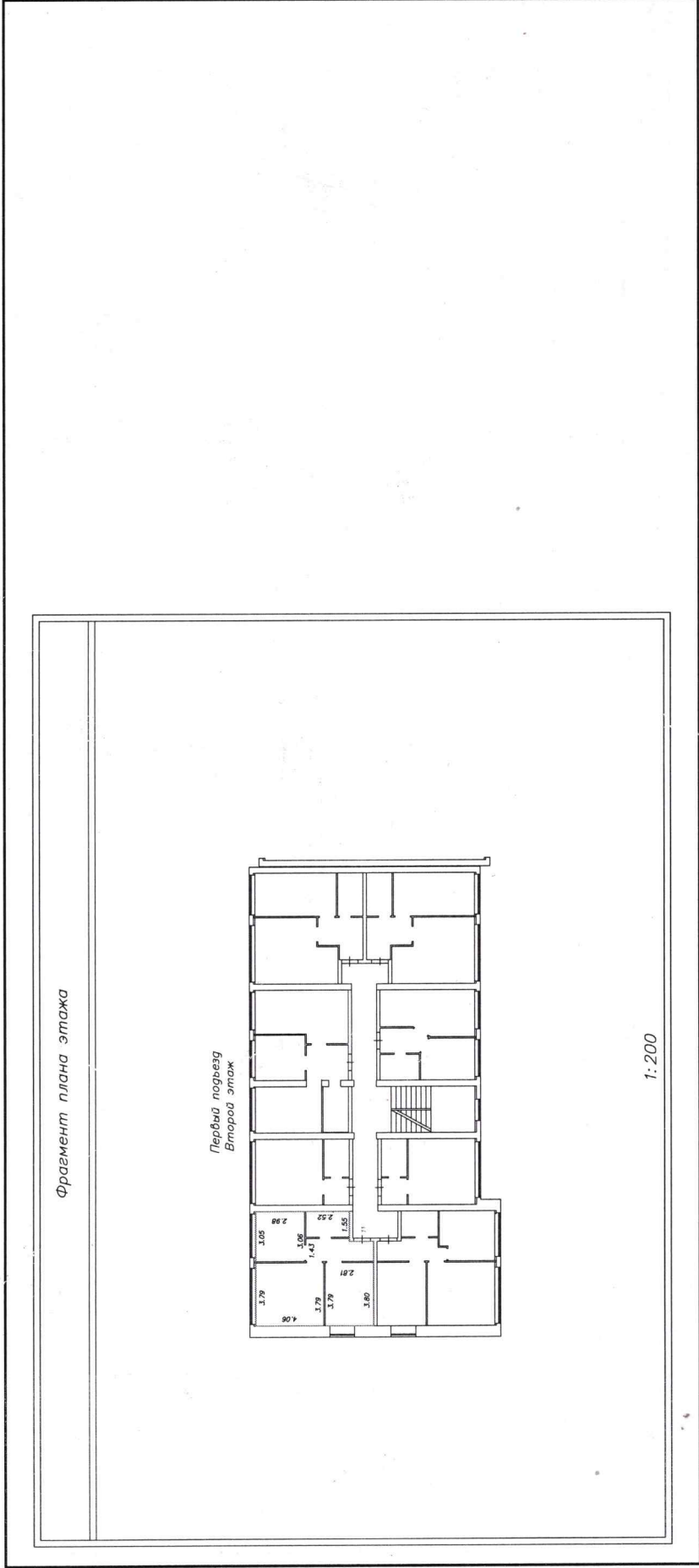
1	Правообладатель (правообладатели): Сведения о возможности предоставления третьим лицам персональных данных физического лица:	1.1 1.1.1	Гаврилова Дарья Александровна 20.02.2004 данные отсутствуют
2	Вид, номер, дата и время государственной регистрации права:	2.1	Собственность 35:03:0000000:1097-35/072/2024-5 16.12.2024 16:23:41
4	Сведения об осуществлении государственной регистрации сделки, права, ограничения права без необходимого в силу закона согласия третьего лица, органа:	4.1	данные отсутствуют
5	Ограничение прав и обременение объекта недвижимости:		не зарегистрировано
6	Заявленные в судебном порядке права требования:		данные отсутствуют
7	Сведения о возражении в отношении зарегистрированного права:		данные отсутствуют
8	Сведения о возможности предоставления третьим лицам персональных данных физического лица		данные отсутствуют
9	Сведения о наличии решения об изъятии объекта недвижимости для государственных и муниципальных нужд:		данные отсутствуют
10	Сведения о невозможности государственной регистрации без личного участия правообладателя или его законного представителя:		данные отсутствуют
11	Правопритязания и сведения о наличии поступивших, но не рассмотренных заявлений о проведении государственной регистрации права (перехода, прекращения права), ограничения права или обременения объекта недвижимости, сделки в отношении объекта недвижимости:		отсутствуют

ПОЛНОЕ НАИМЕНОВАНИЕ ДОЛЖНОСТИ		ДОКУМЕНТ ПОДПИСАН
ИННИЦИАЛЫ, ФАМИЛИЯ		ЭЛЕКТРОННОЙ ПОДПИСЬЮ
Сертификат: 009F0BDC181A023B64597E2579BFB50 Владелец: ФЕДЕРАЛЬНАЯ СЛУЖБА ГОСУДАРСТВЕННОЙ РЕГИСТРАЦИИ, КАДАСТРА И КАРТОГРАФИИ Действителен: с 02.08.2024 по 26.10.2025		

Выписка из Единого государственного реестра недвижимости об основных характеристиках и зарегистрированных правах на объект недвижимости

План расположения помещения, машино-места на этаже (плане этажа)

Помещение			
вид объекта недвижимости			
Лист № 1 раздела 5	Всего листов раздела 5: 2	Всего разделов: 3	Всего листов выписки: 4
16.12.2024г.			
Кадастровый номер: 35:03:0000000:1097			
Номер этажа (этажей): 2			



Масштаб 1:200


ПОЛНОЕ НАИМЕНОВАНИЕ ДОЛЖНОСТИ	
ДОКУМЕНТ ПОДПИСАН	ИНИЦИАЛЫ, ФАМИЛИЯ
ЭЛЕКТРОННОЙ ПОДПИСЬЮ	
Сертификат: 009F0BDC181A023B64597F1E2579BEF50	
Выдана: ФЕДЕРАЛЬНАЯ СЛУЖБА ГОСУДАРСТВЕННОЙ РЕГИСТРАЦИИ, КАДАСТРА И КАРТОГРАФИИ	
Действителен: с 02.08.2024 по 26.10.2025	

Помещение	
вид объекта недвижимости	
Лист № 2 раздела 5	Всего листов раздела 5: 2
Всего листов раздела 5	Всего разделов: 3
Всего листов раздела 5	Всего листов выписки: 4
16.12.2024г.	
Кадастровый номер: 35:03:0000000:1097	
Номер этажа (этажей): 2	

Условные обозначения:

№ п/п	Наименование условного знака	Изображение	Описание изображения
1	Чистота границ геометрической фигуры: существующего помещения части существующей помещения новое обрамляющее помещение новое обрамляющее помещение		сплошная линия черного цвета, толщиной 0,4 мм пунктирная линия черного цвета, толщиной 0,2 мм сплошная линия красного цвета, толщиной 0,2 мм пунктирная линия красного цвета, толщиной 0,2 мм
2	Стена с окном и лоджией		Сплошная линия черного цвета, толщиной 0,2 мм, перпендикулярные геометрической фигуры
3	Лестница		
4	Дверь остекленная (на балконе, лоджии)		
5	Веранда		
6	Терраса		
7	Перегородка		

Масштаб 1:200

	ДОКУМЕНТ ПОДПИСАН ЭЛЕКТРОННОЙ ПОДПИСЬЮ
Сертификат: 009F0BDC181A023B64597FE2579BEFB50 Владелец: ФЕДЕРАЛЬНАЯ СЛУЖБА ГОСУДАРСТВЕННОЙ РЕГИСТРАЦИИ, КАДАСТРА И КАРТОГРАФИИ Действителен: с 02.08.2024 по 26.10.2025	
ПОЛНОЕ НАИМЕНОВАНИЕ ДОЛЖНОСТИ	
инициалы, фамилия	