

Федеральная служба государственной регистрации, кадастра и картографии
полное наименование органа регистрации прав

Выписка из Единого государственного реестра недвижимости об основных характеристиках и зарегистрированных правах на объект недвижимости

Сведения об основных характеристиках объекта недвижимости

В Единый государственный реестр недвижимости внесены следующие сведения:

Раздел 1 Лист 1

Знание
вид объекта недвижимости

Лист № 1 раздела 1

Всего листов раздела 1: 1

Всего разделов: 3

Всего листов выписки: 4

23.04.2025г.	Кадастровый номер:	35:22:0205016:450
	Номер кадастрового квартала:	35:22:0205016
	Дата присвоения кадастрового номера:	17.05.2013
	Ранее присвоенный государственный учетный номер:	Инвентарный номер 18745 Государственное предприятие Вологодской области "Череповецтехинвентаризация", Условный номер 35-35-12/153/2011-283
	Адрес:	Российская Федерация, Вологодская область, муниципальный район Череповецкий, сельское поселение Уломское, деревня Бор, дом 36а
	Площадь, м2:	63
	Назначение:	Жилой дом
	Наименование:	Жилой дом
	Количество этажей, в том числе подземных этажей:	1, в том числе подземных 0
	Под ввода в эксплуатацию по завершении строительства:	данные отсутствуют
	Под завершения строительства:	1998
	Кадастровая стоимость, руб:	593481.52
	Кадастровые номера иных объектов недвижимости, в пределах которых расположен объект недвижимости:	35:22:0205016:68
	Кадастровые номера помещений, машино-мест, расположенных в здании или сооружении:	данные отсутствуют
	Виды разрешенного использования:	данные отсутствуют
	Статус записи об объекте недвижимости:	Сведения об объекте недвижимости имеют статус "актуальные, ранее учтенные"
	Особые отметки:	Сведения, необходимые для заполнения раздела: 5 - План расположения помещения, машино-места на этаже (плане этажа), отсутствуют
	Получатель выписки:	Смирнова Наталья Николаевна

Врио начальника отдела	Документ по делу № 3710/2025-08-2025	Докладчик: Романова Татьяна Павловна	Дата составления: 24.04.2025 11:37:46
Полное наименование	Комму. выдан: Управление Федеральной службы государственной регистрации, кадастра и картографии по Вологодской области	Выдатель: Федеральная служба государственной регистрации, кадастра и картографии	М.П. "МФУ ВГ. ЧЕРЕПОВЕЦ" 162610 Вологодская обл., г. Череповец, ул. Жукова, д. 2
Должности			




Выписка из Единого государственного реестра недвижимости характеристик и зарегистрированных прав на объект недвижимости
Сведения о зарегистрированных правах

Эдание			
вид объекта недвижимости			
Лист № 1 раздела 2	Всего листов раздела 2: 2	Всего разделов: 3	Всего листов выписки: 4
23.04.2025г.			
Кадастровый номер:		35:22:0205016:450	

1	Правообладатель (правообладатели):	1.1	Смирнова Наталья Николаевна, 02.02.1979, г. Череповец Вологодская обл., Российская Федерация, СНИЛС 071-342-477 41 Паспорт гражданина Российской Федерации серия 19 24 №510813, выдан 26.04.2024, УМВД России по Вологодской области 162605, обл. Вологодская, г. Череповец, пр-кт. Победы, д. 125, кв. 179
	Сведения о возможности предоставления третьим лицам персональных данных физического лица:	1.1.1	данные отсутствуют
2	Вид, номер, дата и время государственной регистрации права:	2.1	Собственность 35:22:0205016:450-35/081/2025-2 23.04.2025 13:55:59
3	Документы-основания	3.1	Договор купли-продажи недвижимого имущества (жилого дома с двумя земельными участками), выдан 21.04.2025
4	Сведения об осуществлении государственной регистрации сделки, права, ограничения права без необходимого в силу закона согласия третьего лица, органа:	4.1	данные отсутствуют
5	Ограничение прав и обременение объекта недвижимости:		не зарегистрировано
6	Заявленные в судебном порядке права требования:		данные отсутствуют
7	Сведения о возражении в отношении зарегистрированного права:		данные отсутствуют
8	Сведения о возможности предоставления третьим лицам персональных данных физического лица		данные отсутствуют
9	Сведения о наличии решения об изъятии объекта недвижимости для государственных и муниципальных нужд:		данные отсутствуют
10	Сведения о невозможности государственной регистрации без личного участия правообладателя или его законного представителя:		данные отсутствуют


Врио начальника отдела	Документ по... Серийный номер сертификата электронного подписью 37101947897253978	Пронцовой Полиной Сергеевной 37101947897253978
Полное наименование	Кому выдан: Управление Федеральной службы государственной регистрации, кадастра и картографии по Вологодской области	Инициалы, фамилия
Должности	Составил: Рожнова Татьяна Павловна МБУ "ФФП В.Г. Череповец" 162610, Вологодская обл, г. Череповец, ул. Жукова, д. 2 М.П.	Дата составления: 24.04.2025 11:37:46



Здание			
Лист № 2 раздела 2		Всего листов раздела 2: 2	Всего разделов: 3
23.04.2025г.		Всего листов выписки: 4	
Кадастровый номер:		35:22:0205016:450	

11	Правопритязания и сведения о наличии поступивших, но не рассмотренных заявлений о проведении государственной регистрации права (перехода, прекращения права), ограничения права или обременения объекта недвижимости, сделки в отношении объекта недвижимости.	отсутствуют	
----	--	-------------	--

Врио начальника отдела	Документ по... Серийный номер сертификата электронного подписью Выдана: Федеральная служба государственной регистрации, кадастра и картографии по Вологодской области		
Полное наименование должности	Составил: Романова Татьяна Павловна МБУ "ФФП В Г. ЧЕРЕПОВИЦЕ" 162610, Вологодская обл, г Череповец, ул Жукова, д. 2		
	Дата составления: 24.04.2025 11:37:46		
	М.П.		



Выписка из Единого государственного реестра недвижимости об основных характеристиках и зарегистрированных правах на объект недвижимости
Описание местоположения объекта недвижимости

Здание

Вид объекта недвижимости

Лист № 1 раздела 4

Всего листов раздела 4: 1

Всего разделов: 3

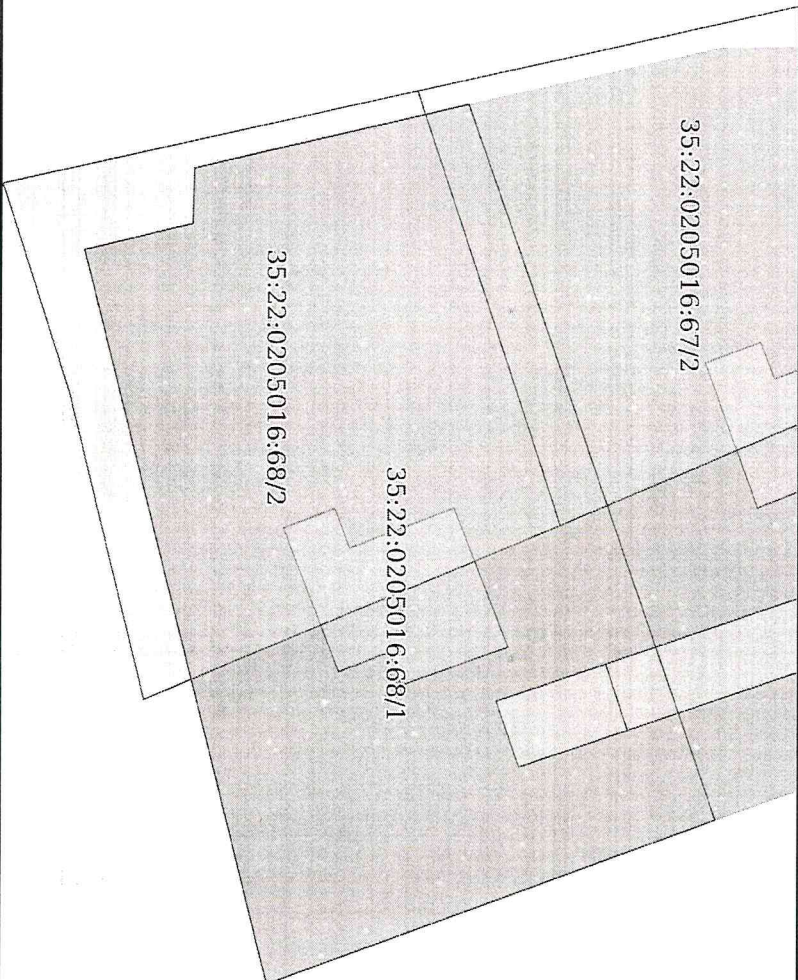
Всего листов выписки: 4

23.04.2025г.

Кадастровый номер:

35:22:0205016:450

Схема расположения объекта недвижимости (части объекта недвижимости) на земельном участке(ах)



Масштаб 1:400

Условные обозначения:

Врио начальника отдела

Документ по... и ус... ДОКУМЕНТ ПОДПИСАН

Пронной подписью

Серийный номер сертификата электронной подписи 37101947897253978
Кому выдан: Управление Федеральной службы государственной регистрации, кадастра и картографии по Волгоградской области

Выдана: Федеральная служба государственной регистрации, кадастра и картографии
Регистрация, кадастра и картографии
Действителен с 02.08.2024 по 26.10.2025

-08-2025

Полное наименование

Составил: Романова Татьяна Павловна

Дата составления: 24.04.2025 11:37:46

М.П.

Инициалы, фамилия

Должности

МБУ "ФЦП В.Г. ЧЕРЕПОВИЦЕ" 162610. Волгоградская обл. г. Череповец, ул. Жукова, д. 2

