

Управление Федеральной службы государственной регистрации, кадастра и картографии по Вологодской области
полное наименование органа регистрации прав

Выписка из Единого государственного реестра недвижимости об основных характеристиках и зарегистрированных правах на объект недвижимости

Сведения об основных характеристиках объекта недвижимости
В Единый государственный реестр недвижимости внесены следующие сведения:

Раздел 1 Лист 1

Объект незавершенного строительства			
Вид объекта недвижимости			
Лист №1 Раздел 1	Всего листов раздела 1: 1	Всего разделов: 3	Всего листов выписки: 3
30 декабря 2020:			
Кадастровый номер:	35:23:0301058:987		
Номер кадастрового квартала:	35:23:0301058		
Дата присвоения кадастрового номера:	29.12.2020		
Ранее присвоенный государственный учетный номер:	данные отсутствуют		
Адрес:	Российская Федерация, Вологодская область, Шекснинский муниципальный район, сельское поселение Никольское, деревня Прогресс, улица Сельская, дом 22		
Степень готовности объекта незавершенного строительства, %:	70		
Основная характеристика объекта незавершенного строительства и ее проектируемое значение:	тип	значение	единица измерения
	площадь	115	в квадратных метрах
Проектируемое назначение:	жилой дом		
Кадастровая стоимость, руб.:	не определена		
Кадастровые номера иных объектов недвижимости, в пределах которых расположен объект недвижимости:	35:23:0301058:755		
Виды разрешенного использования:	данные отсутствуют		
Статус записи об объекте недвижимости:	Сведения об объекте недвижимости имеют статус "актуальные"		
Особые отметки:	данные отсутствуют		
Получатель выписки:	Цвезухина Наталья Михайловна		

Главный специалист-эксперт


полное наименование должности

подпись

инициалы, фамилия

Баранова Н.В.

М.П.



Выписка из Единого государственного реестра недвижимости об основных характеристиках и зарегистрированных правах на объект недвижимости

Сведения о зарегистрированных правах


Объект незавершенного строительства

вид объекта недвижимости

Лист №1	Раздел 2	Всего листов раздела 2: 1	Всего разделов: 3	Всего листов выписки: 3
30 декабря 2020г.				
Кадастровый номер:		35:23:0301058:987		

1	Правообладатель (правообладатели):	1.1	Цветухина Наталья Михайловна, 10.09.1983, пос. Чебсара Шекнинского р-на Вологодской обл., Российская Федерация, СНИЛС 080-976-136 91 Паспорт гражданина Российской Федерации серии 19 15 №029842, выдан 05.02.2016, Отделением УФМС России по Вологодской области в Шекнинском районе 162560, Вологодская обл., р-н. Шекнинский, рп. Шекна, ул. Нагорная, д. 41, кв. 49
2	Вид, номер и дата государственной регистрации права:	2.1	Собственность 35:23:0301058:987-35/264/2020-1 29.12.2020 16:56:08
3	Документы-основания	3.1	Договор купли-продажи земельного участка, № 16, Выдан 10.10.2016 Уведомление о планируемых строительстве или реконструкции объекта индивидуального жилищного строительства или садового дома, Выдан 18.11.2020
4	Ограничение прав и обременение объекта недвижимости:	не зарегистрировано	
5	Сведения о наличии решения об изъятии объекта недвижимости для государственных и муниципальных нужд:	данные отсутствуют	
6	Сведения об осуществлении государственной регистрации сделки, права, ограничения права без необходимого в силу закона согласия третьего лица, органа:	данные отсутствуют	

Главный специалист-эксперт	Подпись	инициалы, фамилия	Баранова Н.В.
полное наименование должности			М.П.



Выписка из Единого государственного реестра недвижимости об основных характеристиках и зарегистрированных правах на объект недвижимости

Описание местоположения объекта недвижимости

Объект незавершенного строительства

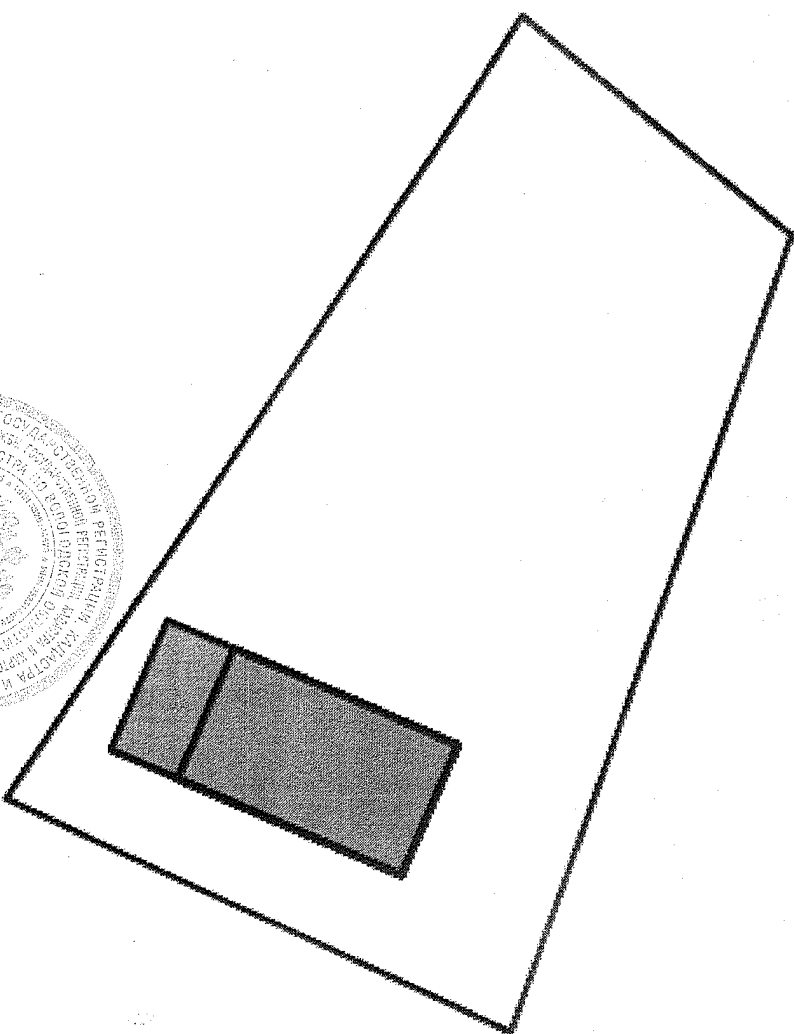
вид объекта недвижимости

Лист №1 Раздел 4 Всего листов раздела 4: 1 Всего разделов: 3 Всего листов выписки: 3


30 декабря 2020г.

Кадастровый номер: 35:23:0301058.987

Схема расположения объекта недвижимости (части объекта недвижимости) на земельном участке(ах)



Масштаб 1:300 Условные обозначения:



Главный специалист-эксперт	Подпись	Баранова Н.В.
полное наименование должности		инициалы, фамилия

М.П.