


Выписка из Единого государственного реестра недвижимости об основных характеристиках и зарегистрированных правах на объект недвижимости

Сведения об основных характеристиках объекта недвижимости

В Единый государственный реестр недвижимости внесены следующие сведения:

Лист № 1 раздела 1		Всего листов раздела 1: 1		Всего разделов: 3		Всего листов выписки: 4	
17.10.2024г.	Кадастровый номер:	35:23:0103012:4826					
	Номер кадастрового квартала:	35:23:0103012					
	Дата присвоения кадастрового номера:	17.10.2024					
	Ранее присвоенный государственный учетный номер:	данные отсутствуют					
	Местоположение:	Российская Федерация, Вологодская область, Шекснинский муниципальный район, сельское поселение Нифантовское, деревня Нифантово, улица Молодежная, дом 5					
	Площадь, м2:	188.1					
	Назначение:	Жилой дом					
	Наименование:	данные отсутствуют					
	Количество этажей, в том числе подземных этажей:	2, в том числе подземных 0					
	Год ввода в эксплуатацию по завершении строительства:	данные отсутствуют					
	Год завершения строительства:	2024					
	Кадастровая стоимость, руб:	не определена					
	Кадастровые номера иных объектов недвижимости, в пределах которых расположен объект недвижимости:	35:23:0103012:3398					
	Кадастровые номера помещений, машино-мест, расположенных в здании или сооружении:	данные отсутствуют					
	Виды разрешенного использования:	данные отсутствуют					
	Статус записи об объекте недвижимости:	Сведения об объекте недвижимости имеют статус "актуальные"					
	Особые отметки:	Сведения, необходимые для заполнения раздела: 5 - План расположения помещения, машино-места на этаже (плане этажа), отсутствуют.					
	Получатель выписки:	Сиротина Вера Юрьевна					


Раздел 1 Лист 1



ПОЛНОЕ НАИМЕНОВАНИЕ ДОЛЖНОСТИ

ДОКУМЕНТ ПОДПИСАН  
ЭЛЕКТРОННОЙ ПОДПИСЬЮ

Сертификат: 009f08bdc181a023b64597f1e2579b6f50  
Выдана: ФЕДЕРАЛЬНАЯ СЛУЖБА ГОСУДАРСТВЕННОЙ  
РЕГИСТРАЦИИ, КАДАСТРА И КАРТОГРАФИИ  
Действителен: с 02.08.2024 по 26.10.2025



ИНИЦИАЛЫ ФАМИЛИИ

Выписка из Единого государственного реестра недвижимости об основных характеристиках и зарегистрированных правах на объект недвижимости  
 Сведения о зарегистрированных правах


Здание			
вид объекта недвижимости			
Лист № 1 раздела 2	Всего листов раздела 2: 2	Всего разделов: 3	Всего листов выписки: 4
17.10.2024г.			
Кадастровый номер: 35:23:0103012:4826			

1	Правообладатель (правообладатели):	1.1	Сиротина Вера Юрьевна, 06.05.1991, п. Шексна Шекнинский р-н Вологодская обл., Российская Федерация, СНИЛС 119-792-560 00 Паспорт гражданина Российской Федерации серия 19 19 №249924, выдан 21.01.2020, УМВД России по Вологодской области 162572, обл. Вологодская, р-н. Шекнинский, д. Нифантово, ул. Фабричная, д. 5, кв. 1 данные отсутствуют
2	Сведения о возможности предоставления третьим лицам персональных данных физического лица: Вид, номер, дата и время государственной регистрации права:	1.1.1 2.1	Собственность 35:23:0103012:4826-35/264/2024-1 17.10.2024 12:05:59
3	Документы-основания	3.1	Технический план здания, выдан 15.10.2024 Договор купли-продажи земельного участка, выдан 21.06.2019 Документ нотариально удостоверен: 21.06.2019 Смирнова Любовь Леонидовна, нотариус по нотариальному округу Шекнинский район Вологодской области 35/34-н/35-2019-2-346
4	Ограничение прав и обременение объекта недвижимости:	не зарегистрировано	
5	Заявленные в судебном порядке права требования:	данные отсутствуют	
6	Сведения о возражении в отношении зарегистрированного права:	данные отсутствуют	
7	Сведения о возможности предоставления третьим лицам персональных данных физического лица	данные отсутствуют	
8	Сведения о наличии решения об изъятии объекта недвижимости для государственных и муниципальных нужд:	данные отсутствуют	
9	Сведения о невозможности государственной регистрации без личного участия правообладателя или его законного представителя:	данные отсутствуют	



ДОКУМЕНТ ПОДПИСАН  
 ЭЛЕКТРОННОЙ ПОДПИСЬЮ  
 Сертификат: 009f08DC181A023B64597F1E25798FB50  
 Владелец: ФЕДЕРАЛЬНАЯ СЛУЖБА ГОСУДАРСТВЕННОЙ РЕГИСТРАЦИИ, КАДАСТРА И КАРТОГРАФИИ  
 Действителен: с 02.08.2024 по 26.10.2025

Здание			
вид объекта недвижимости			
Лист № 2 раздела 2	Всего листов раздела 2: 2	Всего разделов: 3	Всего листов выписки: 4
17.10.2024г.			
Кадастровый номер: 35:23:0103012:4826			
10	Правопритязания и сведения о наличии поступивших, но не рассмотренных заявлений о проведении государственной регистрации права (перехода, прекращения права), ограничения права или обременения объекта недвижимости, сделки в отношении объекта недвижимости:	отсутствуют	




полное наименование должности: **инициатор**

ДОКУМЕНТ ПОДПИСАН ЭЛЕКТРОННОЙ ПОДПИСЬЮ

Сертификат: 009F0BDC181A023B64597E1E2579BEF50  
 Выдлен: ФЕДЕРАЛЬНАЯ СЛУЖБА ГОСУДАРСТВЕННОЙ РЕГИСТРАЦИИ, КАДАСТРА И КАРТОГРАФИИ  
 Действителен: с 02.08.2024 по 26.10.2025

Выписка из Единого государственного реестра недвижимости об основных характеристиках и зарегистрированных правах на объект недвижимости  
Описание местоположения объекта недвижимости

Здание			
вид объекта недвижимости			
Лист № 1 раздела 4	Всего листов раздела 4: 1	Всего разделов: 3	Всего листов выписки: 4
17.10.2024г.			
Кадастровый номер: 35:23:0103012:4826			
Схема расположения объекта недвижимости (части объекта недвижимости) на земельном участке(ах)			



Масштаб 1:200

Условные обозначения:

полное наименование должности

КУ ШМР  
МФЦ ШМР  
Ивановы, фамилия

ДОКУМЕНТ ПОДПИСАН  
ЭЛЕКТРОННОЙ ПОДПИСЬЮ  
Сертификат: 009F0BDC181A023B64597F1E2579BEF850  
Выдана: ФЕДЕРАЛЬНАЯ СЛУЖБА ГОСУДАРСТВЕННОЙ  
РЕГИСТРАЦИИ, КАДАСТРА И КАРТОГРАФИИ  
Действителен с 02.08.2024 по 26.10.2025

