

Федеральная служба государственной регистрации, кадастра и картографии
полное наименование органа регистрации прав

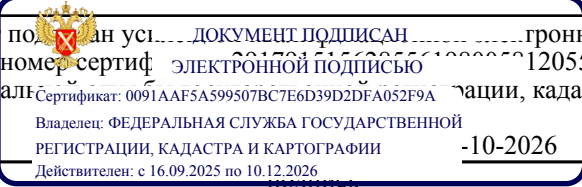
Выписка из Единого государственного реестра недвижимости об основных характеристиках и зарегистрированных правах на объект недвижимости

Сведения об основных характеристиках объекта недвижимости


В Единый государственный реестр недвижимости внесены следующие сведения:

Раздел 1 Лист 1

Помещение			
вид объекта недвижимости			
Лист № 1 раздела 1	Всего листов раздела 1: 2	Всего разделов: 3	Всего листов выписки: 4
22.01.2026г.			
Кадастровый номер:	35:20:0104019:3896		
Номер кадастрового квартала:	35:20:0104019		
Дата присвоения кадастрового номера:	03.04.2014		
Ранее присвоенный государственный учетный номер:	данные отсутствуют		
Адрес:	Российская Федерация, Вологодская область, муниципальный округ Кадуйский, рабочий поселок Кадуй, улица Энтузиастов, дом 30, квартира 36		
Площадь, м2:	25.9		
Назначение:	Жилое		
Наименование:	квартира		
Номер, тип этажа, на котором расположено помещение, машино-место	Этаж № 4		
Вид жилого помещения:	Квартира		
Кадастровая стоимость, руб:	777897.18		
Кадастровые номера иных объектов недвижимости, в пределах которых расположен объект недвижимости:	35:20:0104019:3880		
Виды разрешенного использования:	данные отсутствуют		
Сведения об отнесении жилого помещения к определенному виду жилых помещений специализированного жилищного фонда, к жилым помещениям наемного дома социального использования или наемного дома коммерческого использования:	данные отсутствуют		
Сведения о признании многоквартирного дома аварийным и подлежащим сносу или реконструкции и (или) о признании жилого помещения, в том числе жилого дома, непригодным для проживания:	данные отсутствуют		
Статус записи об объекте недвижимости:	Сведения об объекте недвижимости имеют статус "актуальные"		

Начальник отдела	 <p>Документ подписан электронно Серийный номер сертификата: 0091AAF5A599507BC7E6D39D2DFA052F9A Владелец: ФЕДЕРАЛЬНАЯ СЛУЖБА ГОСУДАРСТВЕННОЙ РЕГИСТРАЦИИ, КАДАСТРА И КАРТОГРАФИИ Действителен: с 16.09.2025 по 10.12.2026</p>	Документ подписан электронно Серийный номер сертификата: 12055410522489645 Регистрации, кадастра и картографии по Вологодской области -10-2026	Петряшова Л. М.
полное наименование должности			инициалы, фамилия

Помещение			
вид объекта недвижимости			
Лист № 2 раздела 1	Всего листов раздела 1: 2	Всего разделов: 3	Всего листов выписки: 4
22.01.2026г.			
Кадастровый номер:	35:20:0104019:3896		
Особые отметки:	данные отсутствуют		
Получатель выписки:	Вострякова Екатерина Сергеевна		

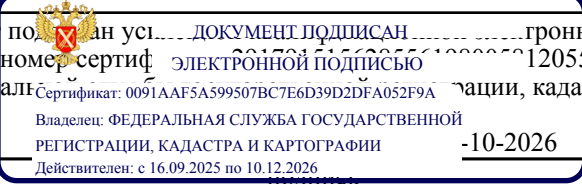
Начальник отдела	 Документ подписан усиленной электронной подписью Серийный номер сертификата электронной подписи: 12053410522489645 Кому выдан: Управление Федеральной службы регистрации, кадастра и картографии по Вологодской области Владелец: ФЕДЕРАЛЬНАЯ СЛУЖБА ГОСУДАРСТВЕННОЙ РЕГИСТРАЦИИ, КАДАСТРА И КАРТОГРАФИИ Действителен: с 16.09.2025 по 10.12.2026 -10-2026	Петряшова Л. М.
полное наименование должности		инициалы, фамилия

Выписка из Единого государственного реестра недвижимости об основных характеристиках и зарегистрированных правах на объект недвижимости

Сведения о зарегистрированных правах

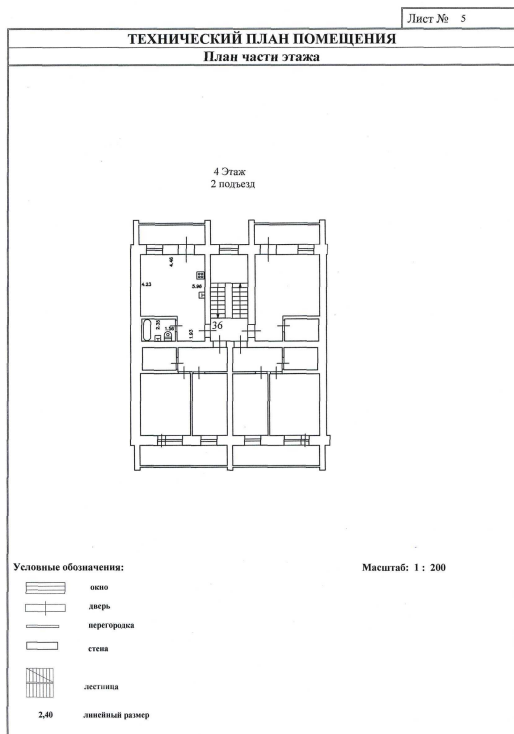
Помещение			
вид объекта недвижимости			
Лист № 1 раздела 2	Всего листов раздела 2: 1	Всего разделов: 3	Всего листов выписки: 4
22.01.2026г.			
Кадастровый номер:		35:20:0104019:3896	

1	Правообладатель (правообладатели):	1.1	Стрелкова Галина Дмитриевна 18.07.1965
	Сведения о возможности предоставления третьим лицам персональных данных физического лица:	1.1.1	данные отсутствуют
2	Вид, номер, дата и время государственной регистрации права:	2.1	Собственность 35:20:0104019:3896-35/069/2026-2 22.01.2026 13:32:16
4	Сведения об осуществлении государственной регистрации сделки, права, ограничения права без необходимого в силу закона согласия третьего лица, органа:	4.1	данные отсутствуют
5	Ограничение прав и обременение объекта недвижимости:	не зарегистрировано	
6	Заявленные в судебном порядке права требования:	данные отсутствуют	
7	Сведения о возражении в отношении зарегистрированного права:	данные отсутствуют	
8	Сведения о возможности предоставления третьим лицам персональных данных физического лица	данные отсутствуют	
9	Сведения о наличии решения об изъятии объекта недвижимости для государственных и муниципальных нужд:	данные отсутствуют	
10	Сведения о невозможности государственной регистрации без личного участия правообладателя или его законного представителя:	данные отсутствуют	
11	Правопритязания и сведения о наличии поступивших, но не рассмотренных заявлений о проведении государственной регистрации права (перехода, прекращения права), ограничения права или обременения объекта недвижимости, сделки в отношении объекта недвижимости:	отсутствуют	

Начальник отдела	 <p>Документ подписан усиленной электронной подписью Серийный номер сертификата электронной подписи: 12053410522489645 Кому выдан: Управление Федеральной службы государственной регистрации, кадастра и картографии по Вологодской области Владелец: ФЕДЕРАЛЬНАЯ СЛУЖБА ГОСУДАРСТВЕННОЙ РЕГИСТРАЦИИ, КАДАСТРА И КАРТОГРАФИИ -10-2026 Действителен: с 16.09.2025 по 10.12.2026</p>	Петряшова Л. М.
полное наименование должности		инициалы, фамилия

Выписка из Единого государственного реестра недвижимости об основных характеристиках и зарегистрированных правах на объект недвижимости
 План расположения помещения, машино-места на этаже (плане этажа)

Помещение			
вид объекта недвижимости			
Лист № 1 раздела 5	Всего листов раздела 5: 1	Всего разделов: 3	Всего листов выписки: 4
22.01.2026г.			
Кадастровый номер: 35:20:0104019:3896		Номер этажа (этажей): 4	



Масштаб 1

Начальник отдела	Документ подписан усиленной электронной подписью Серийный номер сертификата электронной подписи: 12055410522489645 Кому выдан: Управление Федеральной службы государственной регистрации, кадастра и картографии по Вологодской области Владелец: ФЕДЕРАЛЬНАЯ СЛУЖБА ГОСУДАРСТВЕННОЙ РЕГИСТРАЦИИ, КАДАСТРА И КАРТОГРАФИИ Действителен: с 16.09.2025 по 10.12.2026 -10-2026	Петряшова Л. М.
полное наименование должности		инициалы, фамилия