

Управление Федеральной службы государственной регистрации, кадастра и картографии по Вологодской области  
полное наименование органа регистрации прав


Выписка из Единого государственного реестра недвижимости об основных характеристиках и зарегистрированных правах на объект недвижимости

Сведения об основных характеристиках объекта недвижимости

В Единый государственный реестр недвижимости внесены следующие сведения:

Раздел 1 Лист 1


Земельный участок	
вид объекта недвижимости	
Лист № 1 раздела 1	Всего листов раздела 1: 1
Всего листов раздела 1: 1	Всего разделов: 2
Всего листов выписки: 3	Всего листов выписки: 3
Кадастровый номер:	35:19:0302021:24
Номер кадастрового квартала:	35:19:0302021
Дата присвоения кадастрового номера:	11.02.2000
Ранее присвоенный государственный учетный номер:	Данные отсутствуют
Местоположение:	Вологодская область, Р-н Устюженский, д. Романьково
Площадь, м <sup>2</sup> :	3300
Кадастровая стоимость, руб.:	238606.03
Кадастровые номера расположенных в пределах земельного участка объектов недвижимости:	35:19:0302021:78
Категория земель:	Земли населенных пунктов
Виды разрешенного использования:	Для ведения личного подсобного хозяйства
Статус записи об объекте недвижимости:	Сведения об объекте недвижимости имеют статус "актуальные, ранее учтенные"
Особые отметки:	Граница земельного участка не установлена в соответствии с требованиями земельного законодательства. Сведения, необходимые для заполнения раздела: 3 - Описание местоположения земельного участка, отсутствуют.
Получатель выписки:	Чиркунов Сергей Дмитриевич

ПОЛНОЕ НАИМЕНОВАНИЕ ДОЛЖНОСТИ	
 ДОКУМЕНТ ПОДПИСАН ЭЛЕКТРОННОЙ ПОДПИСЬЮ	Печать: <b>Управление Федеральной службы государственной регистрации, кадастра и картографии по Вологодской области</b> Вологодская область, Устюженский район, д. Романьково, 35 162844
Серия выписки: 00BВ056В7401СВ3802В376АСРЖА423108	Владельцу: Федеральная служба государственной регистрации, кадастра и картографии
Выдана: 27.06.2023 по 19.09.2024	Действительна: с 27.06.2023 по 19.09.2024

Выписка из Единого государственного реестра недвижимости об основных характеристиках и зарегистрированных правах на объект недвижимости  
Сведения о зарегистрированных правах

Земельный участок	
Вид объекта недвижимости	
Лист № 1 раздела 2	Всего листов раздела 2: 2
11.07.2024г.	Всего разделов: 2
Кадастровый номер:	Всего листов выписки: 3
	35:19-0302021:24

1	Правообладатель (правообладатели):	1.1	Чиркунов Сергей Дмитриевич, 08.10.1993, г. Устюжна Вологодской области, Российская Федерация, СНИЛС 126-226-614 36 Паспорт гражданина Российской Федерации серия 19 13 №927786, выдан 20.02.2014, ТП УФМС России по Вологодской области 162840, обл. Вологодская, р-н Устюженский, г. Устюжна, ул. Мира, д. 23, кв. 1 данные отсутствуют
2	Сведения о возможности предоставления третьим лицам персональных данных физического лица:	1.1.1	данные отсутствуют
2	Вид, номер, дата и время государственной регистрации права:	2.1	Собственность 35:19-0302021:24-35/080/2024-4 11.07.2024 11:37:03
3	Документы-основания	3.1	Договор купли-продажи жилого дома и земельного участка, выдан 10.07.2024
4	Сведения об осуществлении государственной регистрации сделки, права, ограничения права без необходимого в силу закона согласия третьего лица, органа:	4.1	На государственную регистрацию сделки, права, ограничения права не представлено согласие: супруги Хахалева В.А., необходимое в силу пункта 3 статьи 35 Федерального закона от 29.12.1995 № 223-ФЗ «Семейный кодекс Российской Федерации».
5	Ограничение прав и обременение объекта недвижимости:		не зарегистрировано
6	Заявленные в судебном порядке права требования:		данные отсутствуют
7	Сведения о возражении в отношении зарегистрированного права:		данные отсутствуют
8	Сведения о возможности предоставления третьим лицам персональных данных физического лица		данные отсутствуют
9	Сведения о наличии решения об изъятии объекта недвижимости для государственных и муниципальных нужд:		данные отсутствуют
10	Сведения о невозможности государственной регистрации без личного участия правообладателя или его законного представителя:		данные отсутствуют

  
ДОКУМЕНТ ПОДПИСАН  
ЭЛЕКТРОННОЙ ПОДПИСЬЮ

Сертификат: 00B5056B740C6E4BD26376AC8C84425108  
Выдана: Федеральная служба государственной регистрации, кадастра и картографии  
Действителен: с 27.06.2023 по 19.09.2024

МКУ «Управление Федеральной службы государственной регистрации, кадастра и картографии по Вологодской области»  
Исполнитель:   
Г. Устюжна, п/о № 35  
162840 Вологодская область, р-н Устюженский, ул. Мира, д. 23





Управление Федеральной службы государственной регистрации, кадастра и картографии по Вологодской области  
полное наименование органа регистрации права

Выписка из Единого государственного реестра недвижимости характеристик и зарегистрированных прав на объект недвижимости

Сведения об основных характеристиках объекта недвижимости

В Единый государственный реестр недвижимости внесены следующие сведения:

Раздел 1 Лист 1

Здание		вид объекта недвижимости	
Лист № 1 раздела 1	Всего листов раздела 1: 1	Всего разделов: 2	Всего листов выписки: 3
11.07.2024г.			
Кадастровый номер:	35:19:0302021:78		
Номер кадастрового квартала:	35:19:0302021		
Дата присвоения кадастрового номера:	24.11.2011		
Ранее присвоенный государственный учетный номер:	Инвентарный номер 1767; Условный номер 35:19:0:0:29:76		
Местоположение:	Вологодская область, р-н Устюженский, д Романьково, д 25		
Площадь, м <sup>2</sup> :	45,4		
Назначение:	Жилое		
Наименование:	Жилой дом		
Количество этажей, в том числе подземных этажей:	1, в том числе подземных 0		
Год ввода в эксплуатацию по завершении строительства:	1920		
Год завершения строительства:	1920		
Кадастровая стоимость, руб:	114387,11		
Кадастровые номера иных объектов недвижимости, в пределах которых расположен объект недвижимости:	35:19:0302021:24		
Кадастровые номера помещений, машино-мест, расположенных в здании или сооружении:	данные отсутствуют		
Виды разрешенного использования:	данные отсутствуют		
Статус записи об объекте недвижимости:	Сведения об объекте недвижимости имеют статус "актуальные, ранее учтенные"		
Особые отметки:	Сведения, необходимые для заполнения разделов: 4 - Описание местоположения объекта недвижимости: 5 - План расположения помещения, машино-места на этаже (плане этажа), отсутствуют.		
Получатель выписки:	Чиркунов Сергей Дмитриевич		

полное наименование должности

ДОКУМЕНТ ПОДПИСАН  
ЭЛЕКТРОННОЙ ПОДПИСЬЮ

Сертификат (000505617401СВ38D2B376ACD8:8323108  
Выдана федеральной службой государственной  
регистрации, кадастра и картографии  
Действителен с 17.09.2023 по 19.09.2024

ИНДИВИДУАЛЬНЫЙ ПРЕДПРИИМАТЕЛЬ

162840 ВРВВ...  
г. Устюженский р-н  
д. 35






Здание		
Вид объекта недвижимости		
Лист № 2 раздела 2	Всего листов раздела 2: 2	Всего листов выписки: 3
11.07.2024г.		
Кадастровый номер:	35:19:0302021:78	

11	Правопритязания и сведения о наличии поступивших, но не рассмотренных заявлений о проведении государственной регистрации права (перехода, прекращения права), ограничения права или обременения объекта недвижимости, сделки в отношении объекта недвижимости.	отсутствуют
----	----------------------------------------------------------------------------------------------------------------------------------------------------------------------------------------------------------------------------------------------------------------	-------------

ПОЛНОЕ НАИМЕНОВАНИЕ ДОЛЖНОСТИ



ДОКУМЕНТ ПОДПИСАН

ЭЛЕКТРОННОЙ ПОДПИСЬЮ

Сертификат: 00BВ056H740ICB3A8D2B35766ACDC842308  
Выдана: ФЕДЕРАЛЬНАЯ СЛУЖБА ГОСУДАРСТВЕННОЙ РЕГИСТРАЦИИ КАДАСТРА И КАРТОГРАФИИ  
Действителен с 27.06.2023 по 19.09.2024

Индивидуальный предприниматель «Евгений Оксид»  
162840 Евр. район, д. 35, п. 1  
г. Увель, пер. Советский, д. 35  
Ерфрпуч

