


158
2022.08.17



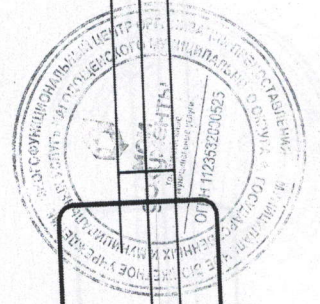
Муниципальное казенное учреждение «Управление Федеральной службы государственной регистрации, кадастра и картографии по Вологодской области»
МУ «МФЦ» Чагодощенского муниципального округа Вологодская обл. Чагодощенский р-н, п. Чагода, ул. Кооперативная, д. № 1
Составил: Сазанова Оксана Петровна Дата составления: 28.02.2023 13:47:33
Дата составления: 28.02.2023 13:47:33
полное наименование органа регистрации прав

Межмуниципальный отдел по Устюженскому и Чагодощенскому районам Управления Федеральной службы государственной регистрации, кадастра и картографии по Вологодской области (Устюженский район)

Выписка из Единого государственного реестра недвижимости об основных характеристиках и зарегистрированных правах на объект недвижимости
Сведения об основных характеристиках объекта недвижимости

В Единый государственный реестр недвижимости внесены следующие сведения:


Лист № 1 раздела 1	Всего листов раздела 1: 1	Всего разделов: 3	Всего листов выписки: 4
27.02.2023г.	35:18:0201024:150		
Кадастровый номер:	35:18:0201024		
Номер кадастрового квартала:	17.08.2017		
Дата присвоения кадастрового номера:	Инвентарный номер 135 17.08.1992 Череповецкое Бюро технической инвентаризации		
Ранее присвоенный государственный учетный номер:	Вологодская область, р-н Чагодощенский, рп Чагода, ул Высоцкого, д 41А		
Местоположение:	85.9		
Площадь, м2:	Жилое		
Назначение:	данные отсутствуют		
Наименование:	1, в том числе подземных 0		
Количество этажей, в том числе подземных этажей:	данные отсутствуют		
Год ввода в эксплуатацию по завершении строительства:	1991		
Год завершения строительства:	68115.05		
Кадастровая стоимость, руб:	35:18:0201024:65		
Кадастровые номера иных объектов недвижимости, в пределах которых расположен объект недвижимости:	данные отсутствуют		
Кадастровые номера помещений, машино-мест, расположенных в здании или сооружении:	данные отсутствуют		
Виды разрешенного использования:	данные отсутствуют		
Статус записи об объекте недвижимости:	Сведения об объекте недвижимости имеют статус "актуальные, ранее учтенные"		
Особые отметки:	Сведения, необходимые для заполнения раздела: 5 - План расположения помещения, машино-места на этаже (плане этажа), отсутствуют.		
Получатель выписки:	Богданов Николай Алексеевич		



ДОКУМЕНТ ПОДПИСАН
ЭЛЕКТРОННОЙ ПОДПИСЬЮ
Сертификат: 309487974834861607447CFAD8E A 78
Выдана: ФЕДЕРАЛЬНАЯ СЛУЖБА ГОСУДАРСТВЕННОЙ
РЕГИСТРАЦИИ, КАДАСТРА И КАРТОГРАФИИ
Действителен с 17.05.2022 по 10.08.2023

ПОЛНОЕ НАИМЕНОВАНИЕ ДОЛЖНОСТИ

ИНИЦИАЛЫ, ФАМИЛИЯ



Раздел 2 Лист 2

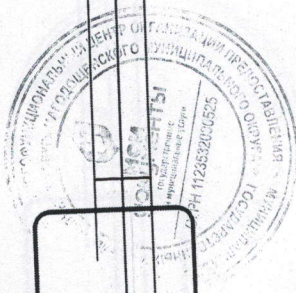
Выписка из Единого государственного реестра недвижимости об основных характеристиках и зарегистрированных правах на объект недвижимости

Сведения о зарегистрированных правах

Здание	
Вид объекта недвижимости	Всего листов выписки: 4
Всего листов раздела 2: 2	Всего разделов: 3
Лист № 1 раздела 2	

27.02.2023г. Кадастровый номер: 35:18:0201024:150

1	Правообладатель (правообладатели):	1.1	Богданов Николай Алексеевич, 08.11.1949, пос. Новый Вашкинский р-на Вологодской обл., Российская Федерация, СНИЛС 021-016-757 90 Паспорт гражданина Российской Федерации серия 40 03 №624548, выдан 21.02.2003, 77 Отделом Милиции Адмиралтейского района Санкт-Петербурга г. Санкт-Петербург, ул. 12-я Красноармейская, дом 1721, кв. 20
2	Вид, номер, дата и время государственной регистрации права:	2.1	Собственность 35:18:0201024:150-35/100/2023-1 27.02.2023 19:57:18
3	Документы-основания	3.1	Договор дарения, выдан 05.10.1992 Документ нотариально удостоверен: 05.10.1992 Тургенева Л.П., государственный нотариус Чагошеченской государственной нотариальной конторы Вологодской области 613
4	Сведения об осуществлении государственной регистрации сделки, права, ограничения права без необходимого в силу закона согласия третьего лица, органа:	4.1	данные отсутствуют
5	Ограничение прав и обременение объекта недвижимости:		не зарегистрировано
6	Заявленные в судебном порядке права требования:		данные отсутствуют
7	Сведения о возражении в отношении зарегистрированного права:		данные отсутствуют
8	Сведения о наличии решения об изъятии объекта недвижимости для государственных и муниципальных нужд:		данные отсутствуют
9	Сведения о невозможности государственной регистрации без личного участия правообладателя или его законного представителя:		данные отсутствуют



ДОКУМЕНТ ПОДПИСАН
ЭЛЕКТРОННОЙ ПОДПИСЬЮ
Сертификат: 309487974B3A6E1F07A34CFAD6E478
Выданы: ФЕДЕРАЛЬНАЯ СЛУЖБА ГОСУДАРСТВЕННОЙ РЕГИСТРАЦИИ, КАДАСТРА И КАРТОГРАФИИ
Действителен с 17.05.2022 по 10.08.2023

Инициалы, фамилия

Полное наименование должности

Сведения номер и дата документа, а также сведения о документе, в котором он содержится, в том числе о дате составления, 28.02.2023 13:47:33
ФЕДЕРАЛЬНАЯ СЛУЖБА ГОСУДАРСТВЕННОЙ РЕГИСТРАЦИИ. Дата составления: 28.02.2023 13:47:33

МУ «МФЦ» Чagodошского муниципального округа 162400, Вологодская обл., Чagodошский р-н, п. Чagodо, ул. Кооперативная, д.14

Лист 3

Здание	
Вид объекта недвижимости	
Лист № 2 раздела 2	Всего листов раздела 2: 2
Всего разделов: 3	

27.02.2023г. Кадастровый номер: 35:18:0201024:150

10 Правопризвания и сведения о наличии поступивших, но не рассмотренных заявлений о проведении государственной регистрации права (перехода, прекращения права), ограничения права или обременения объекта недвижимости, сделки в отношении объекта недвижимости.

отсутствуют

ПОЛНОЕ НАИМЕНОВАНИЕ ДОЛЖНОСТИ	
ДОКУМЕНТ ПОДПИСАН ЭЛЕКТРОННОЙ ПОДПИСЬЮ	
Сертификат: 800487974834ВЕ107А347С7А0ЕА78	
Выдана: ФЕДЕРАЛЬНАЯ СЛУЖБА ГОСУДАРСТВЕННОЙ РЕГИСТРАЦИИ, КАДАСТРА И КАРТОГРАФИИ	
Действителен с 17.05.2022 по 10.08.2023	
ИНИЦИАЛЫ, ФАМИЛИЯ	

