

Управление Федеральной службы государственной регистрации, кадастра и картографии по Вологодской области  
полное наименование органа регистрации прав

Выписка из Единого государственного реестра недвижимости об основных характеристиках и зарегистрированных правах на объект недвижимости

Сведения об основных характеристиках объекта недвижимости



В Единый государственный реестр недвижимости внесены следующие сведения:

Раздел 1 Лист 1

Здание			
вид объекта недвижимости			
Лист № 1 раздела 1	Всего листов раздела 1: 1	Всего разделов: 3	Всего листов выписки: 4
11.12.2024г.			
Кадастровый номер:	35:22:0303034:3454		
Номер кадастрового квартала:	35:22:0303034		
Дата присвоения кадастрового номера:	11.12.2024		
Ранее присвоенный государственный учетный номер:	данные отсутствуют		
Местоположение:	Российская Федерация, Вологодская область, Череповецкий муниципальный район, сельское поселение Югское, село Ильинское, улица Солнечная, дом 22		
Площадь, м2:	182.6		
Назначение:	Жилой дом		
Наименование:	жилой дом		
Количество этажей, в том числе подземных этажей:	1, в том числе подземных 0		
Год ввода в эксплуатацию по завершении строительства:	данные отсутствуют		
Год завершения строительства:	2024		
Кадастровая стоимость, руб:	не определена		
Кадастровые номера иных объектов недвижимости, в пределах которых расположен объект недвижимости:	35:22:0303034:2514		
Кадастровые номера помещений, машино-мест, расположенных в здании или сооружении:	данные отсутствуют		
Виды разрешенного использования:	данные отсутствуют		
Статус записи об объекте недвижимости:	Сведения об объекте недвижимости имеют статус "актуальные"		
Особые отметки:	Сведения, необходимые для заполнения раздела: 5 - План расположения помещения, машино-места на этаже (плане этажа), отсутствуют.		
Получатель выписки:	Дьяченко Евгений Владимирович		

МБУ «МФЦ в г. Череповец»  
г. Череповец ул. Жукова 2  
ФИО Романова Т.П. *h*


ДАТА 12.12.2024 ВРЕМЯ 12:00  
инициалы, фамилия

полное наименование должности	 ДОКУМЕНТ ПОДПИСАН ЭЛЕКТРОННОЙ ПОДПИСЬЮ	
	Сертификат: 009F0BDC181A023B64597F1E2579BEFB50	
	Владелец: ФЕДЕРАЛЬНАЯ СЛУЖБА ГОСУДАРСТВЕННОЙ РЕГИСТРАЦИИ, КАДАСТРА И КАРТОГРАФИИ	
	Действителен: с 02.08.2024 по 26.10.2025	

Выписка из Единого государственного реестра недвижимости об основных характеристиках и зарегистрированных правах на объект недвижимости  
Сведения о зарегистрированных правах

Здание			
вид объекта недвижимости			
Лист № 1 раздела 2	Всего листов раздела 2: 2	Всего разделов: 3	Всего листов выписки: 4
11.12.2024г.			
Кадастровый номер:		35:22:0303034:3454	

1	Правообладатель (правообладатели):	1.1	Дьяченко Евгений Владимирович, 08.11.1988, пос. Шолоховский г. Белая Калитва Ростовской обл., Российская Федерация, СНИЛС 127-923-550 74 Паспорт гражданина Российской Федерации серия 60 08 №420187, выдан 23.12.2008, Отделом УФМС России по Ростовской области в городе Белая Калитва hjoeger@yandex.ru, обл. Ростовская, р-н. Белокалитвинский, г. Белая Калитва
	Сведения о возможности предоставления третьим лицам персональных данных физического лица:	1.1.1	данные отсутствуют
2	Вид, номер, дата и время государственной регистрации права:	2.1	Собственность 35:22:0303034:3454-35/265/2024-1 11.12.2024 14:15:32
3	Документы-основания	3.1	Технический план здания, выдан 06.12.2024, кадастровый инженер Филин Владимир Викторович Договор купли-продажи земельного участка, выдан 28.02.2023
4	Ограничение прав и обременение объекта недвижимости:	не зарегистрировано	
5	Заявленные в судебном порядке права требования:	данные отсутствуют	
6	Сведения о возражении в отношении зарегистрированного права:	данные отсутствуют	
7	Сведения о возможности предоставления третьим лицам персональных данных физического лица	данные отсутствуют	
8	Сведения о наличии решения об изъятии объекта недвижимости для государственных и муниципальных нужд:	данные отсутствуют	
9	Сведения о невозможности государственной регистрации без личного участия правообладателя или его законного представителя:	данные отсутствуют	

		ДОКУМЕНТ ПОДПИСАН ЭЛЕКТРОННОЙ ПОДПИСЬЮ	
полное наименование должности		Сертификат: 009F0BDC181A023B64597F1E2579BEFB50 Владелец: ФЕДЕРАЛЬНАЯ СЛУЖБА ГОСУДАРСТВЕННОЙ РЕГИСТРАЦИИ, КАДАСТРА И КАРТОГРАФИИ Действителен: с 02.08.2024 по 26.10.2025	инициалы, фамилия



МБУ «МФЦ в г. Череповце»  
г. Череповец ул. Жукова 2

ФИО РОМАНОВА Т. П.



ДАТА 12.12.2024 ВРЕМЯ 12:00

Здание			
вид объекта недвижимости			
Лист № 2 раздела 2	Всего листов раздела 2: 2	Всего разделов: 3	Всего листов выписки: 4
11.12.2024г.			
Кадастровый номер:		35:22:0303034:3454	
10	Правопритязания и сведения о наличии поступивших, но не рассмотренных заявлений о проведении государственной регистрации права (перехода, прекращения права), ограничения права или обременения объекта недвижимости, сделки в отношении объекта недвижимости:	отсутствуют	

МБУ «МОЦ в г. ЧЕРЕПОВЦЕ»  
г. ЧЕРЕПОВЕЦ УЛ. ЖУКОВА 2

ФИО РОМАНОВА Т.П. 


ДАТА 12.12.2024 ВРЕМЯ 12:00

полное наименование должности	 ДОКУМЕНТ ПОДПИСАН ЭЛЕКТРОННОЙ ПОДПИСЬЮ	 инициалы, фамилия
	Сертификат: 009F0BDC181A023B64597F1E2579BEFB50 Владелец: ФЕДЕРАЛЬНАЯ СЛУЖБА ГОСУДАРСТВЕННОЙ РЕГИСТРАЦИИ, КАДАСТРА И КАРТОГРАФИИ Действителен: с 02.08.2024 по 26.10.2025	

Выписка из Единого государственного реестра недвижимости об основных характеристиках и зарегистрированных правах на объект недвижимости  
Описание местоположения объекта недвижимости

Здание			
вид объекта недвижимости			
Лист № 1 раздела 4	Всего листов раздела 4: 1	Всего разделов: 3	Всего листов выписки: 4

11.12.2024г.  
Кадастровый номер: 35:22:0303034:3454



Масштаб 1:200      Условные обозначения:      МБУ «МОЦ в г. Череповце»  
г. Череповец ул. Жукова 2

ФИО Романова Т. П.      инициалы, фамилия 2024 ВРЕМЯ 12:00

ДОКУМЕНТ ПОДПИСАН  
ЭЛЕКТРОННОЙ ПОДПИСЬЮ

Сертификат: 009F0BDC181A023B64597F1E2579BEFB50  
Владелец: ФЕДЕРАЛЬНАЯ СЛУЖБА ГОСУДАРСТВЕННОЙ  
РЕГИСТРАЦИИ, КАДАСТРА И КАРТОГРАФИИ  
Действителен: с 02.08.2024 по 26.10.2025